Diagnostic qualité de l'air

Drôme

SRADDET • Territoires 2030 • CONSULTATION TERRITORIALE

Les cartes

Dépassement réglementaire dans la vallée du Rhône concernant le dioxyde d'azote. Dépassement de la valeur cible sur la majeure partie du département concernant l'ozone.
Des valeurs supérieures aux seuils recommandés par l'Organisation Mondiale de la Santé (particules fines) dans la vallée du Rhône.

EXPOSITION A LA POLLUTION ATMOSPHERIQUE DANS LA HAUTE-LOIRE EN 2016

Dioxyde d'azote NO_2

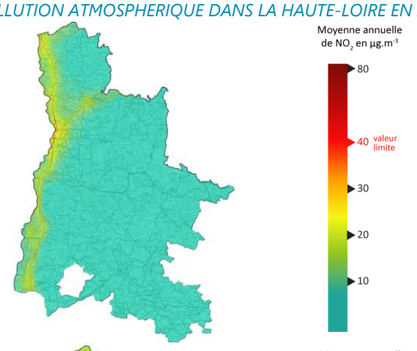

Particules fines $PM_{2.5}$

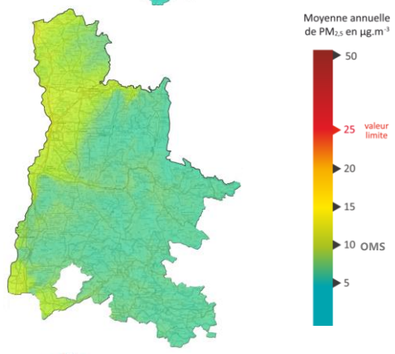

Ozone O_3

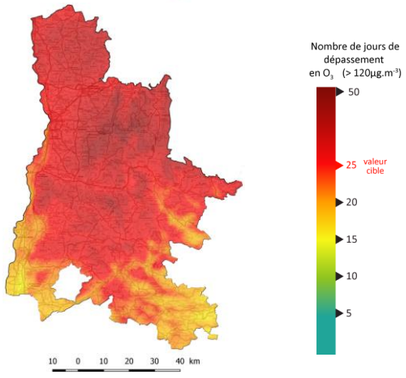

Les tendances

Diminution des concentrations sur la Drôme comme dans le reste de la région, sauf pour l'ozone dont les concentrations augmentent légèrement.

EVOLUTION DES MOYENNES REGIONALES ANNUELLES DEPUIS 10 ANS
Ecart des concentrations par rapport à 2007 – région Auvergne-Rhône-Alpes

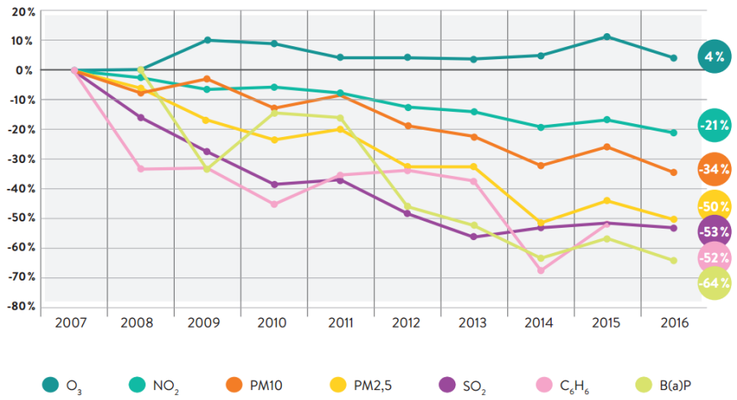

Tendance évaluée avec les moyennes annuelles des sites de mesures permanents, en % par rapport à 2007 (par rapport à 2008 pour le B(a)P)

Des phénomènes de pic de pollution fréquents sur la vallée du Rhône.

EPISODES DE POLLUTION DANS LA DROME DE 2011 A 2016
Nombre de jours d'activation du niveau information ou alerte du dispositif préfectoral

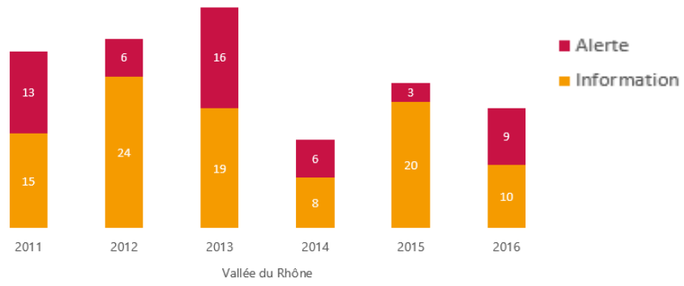

Les leviers d'actions

L'inventaire des émissions permet d'évaluer les principaux secteurs contributeurs aux émissions de polluants atmosphériques du département de la Drôme.

Notons que 9 EPCI sont concernés par l'obligation de mettre en œuvre un plan d'actions en faveur de la qualité de l'air (Plan Climat Air Energie Territorial ou PCAET).

CONTRIBUTION DES SECTEURS D'ACTIVITES DANS LES EMISSIONS DE POLLUANTS
En 2015 sur le département de la Drôme.

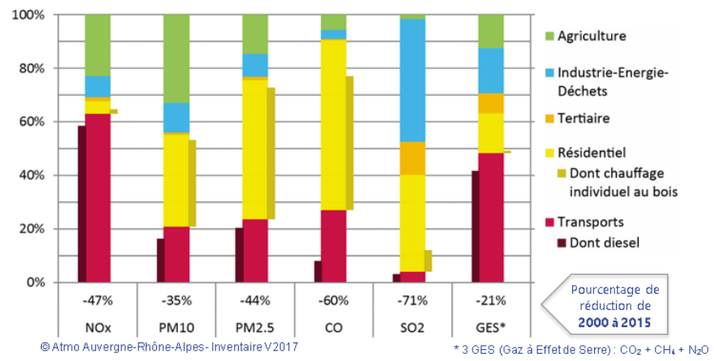

Observatoire agréé par le Ministère de l'Environnement pour la surveillance et l'information sur la qualité de l'air dans la région, Atmo Auvergne-Rhône-Alpes accompagne la Région dans l'élaboration du SRADDET à travers une analyse permettant une hiérarchisation cohérente des enjeux pour tous les départements de la Région.

CONTACT

Steve MICALLEF, Référent territorial Loire Haute-Loire Drôme Ardèche
smicallef@atmo-aura.fr

Atmo Auvergne-Rhône-Alpes
3 allée des Sorbiers 69500 BRON
Tel. 09 72 26 48 90
contact@atmo-aura.fr

CARTE DES ENJEUX QUALITE DE L'AIR DANS LA DRÔME

En Auvergne-Rhône-Alpes, l'amélioration de la qualité de l'air est au carrefour de différents enjeux.

Enjeux sur l'ensemble du département

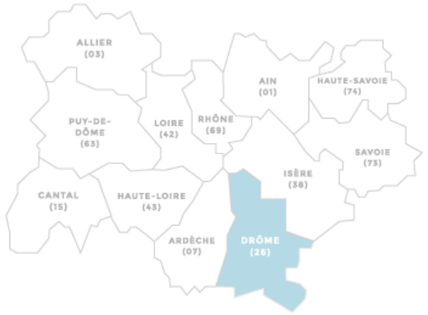

Zoom sur les enjeux localisables

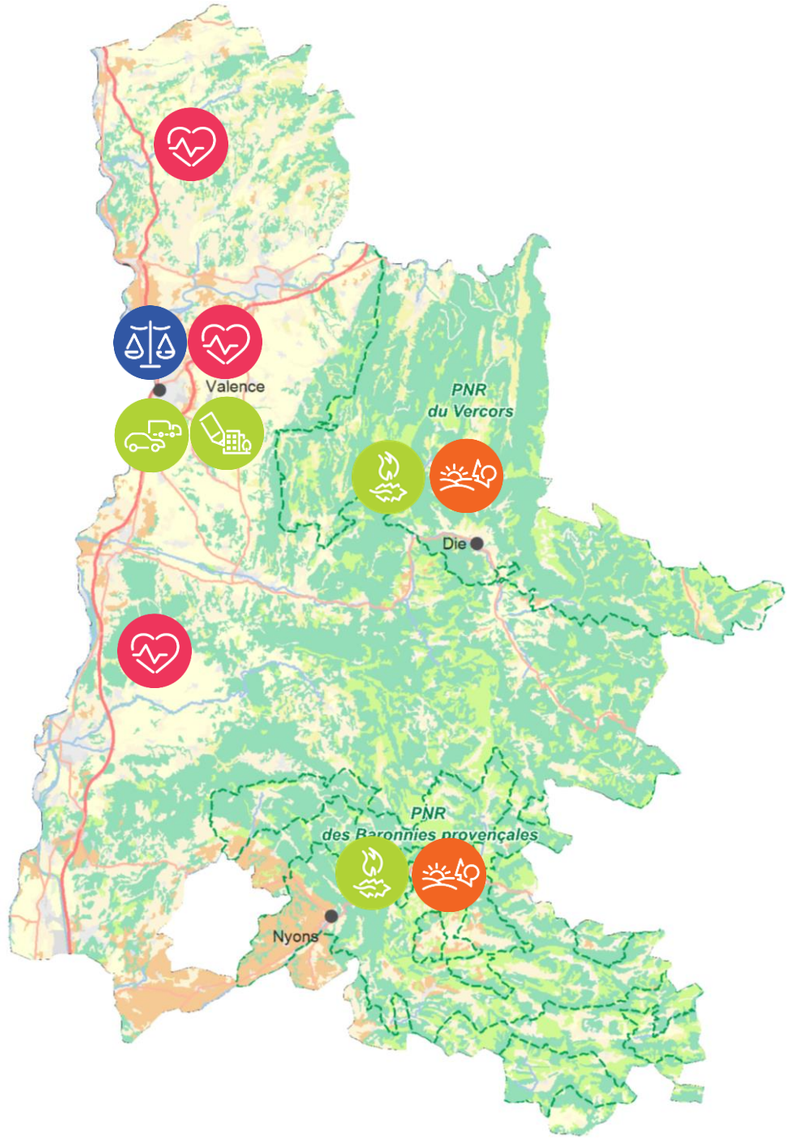

- Prefecture ou Sous-Prefecture
- Autoroute
- Route principale
- PNR : Parc Naturel Régional

ENJEU REGLEMENTAIRE

- Dépassement de la valeur limite pour le dioxyde d'azote
- Dépassement des valeurs cible ozone.

ENJEU SANITAIRE ET SOCIETAL

- Dépassement de la recommandation OMS (Organisation Mondiale de la Santé) pour les particules fines PM2,5.
- Occurrence importante de pollens allergisants, notamment de l'ambroisie.

ENJEU TRANSITION ENERGETIQUE

- Enjeux de mobilité dans l'agglomération de Valence.
- Engagement des collectivités dans un Plan Climat Air Energie (9 EPCI ont obligation de réaliser un Plan Climat Air Energie Territorial).
- Importance de développer un urbanisme intégrant la qualité de l'air.
- Besoin de solutions alternatives au brûlage de déchets verts (pratique interdite).
- Développement équilibré de la filière bois au regard de la qualité de l'air.

ENJEU ECONOMIQUE

- Promotion des bonnes pratiques agricoles (traitement des cultures, épandages agricoles, élevages).
- Préservation de la qualité de l'air en lien avec les activités de pleine nature et l'attractivité touristique.

www.atmo-auvergnerhonealpes.fr

Atmo votre parten'air AUVERGNE-RHÔNE-ALPES