

L'info air du Rhône et de la Côtière de l'Ain



Sommaire

3e Trimestre 2013

L'air du trimestre • L'actu du territoire

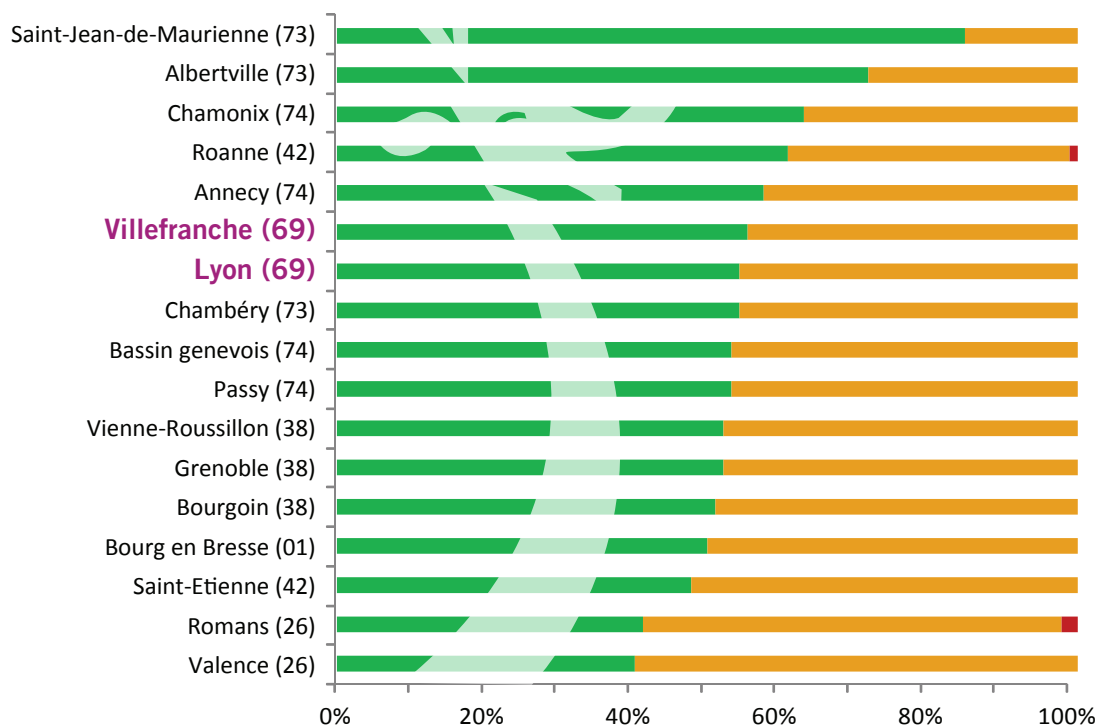
L'air du trimestre

Les indices du trimestre en un clin d'oeil

Troisième trimestre assez mitigé en termes de qualité de l'air pour le département du Rhône et la Côtière de l'Ain. Les conditions météorologiques du mois de juillet ont été très favorables à la formation et à l'accumulation des polluants à basse altitude, du fait de températures caniculaires et de la stabilité des masses d'air une grande partie du mois. Heureusement, en août et septembre, les températures se sont progressivement rafraîchies et les conditions de dispersion des polluants ont été meilleures dans l'ensemble.

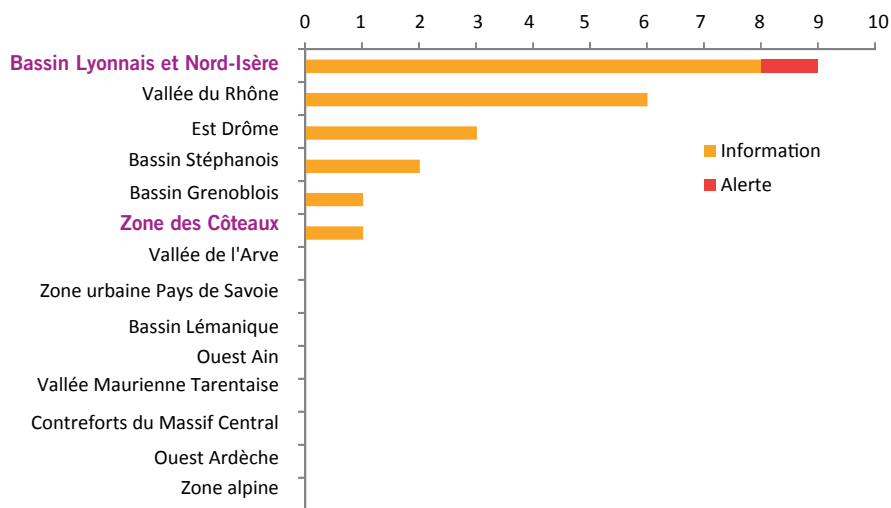
Les indices de qualité de l'air ont été caractéristiques d'un air considéré comme « bon à très bon » plus d'un jour sur deux sur les agglomérations lyonnaise et caladoise. Aucune journée qualifiée de « mauvaise » n'a été recensée ce trimestre sur ces secteurs. L'ozone a été le polluant majoritaire près de 75% du temps.

Répartition des indices de qualité de l'air
3^e trimestre 2013



Les épisodes de pollution

Le dispositif préfectoral d'information a été activé à huit reprises sur la zone du « Bassin lyonnais / Nord-Isère », sur une période allant du 8 juillet au 2 août, ainsi que début septembre. Sur cette même zone, le dispositif d'alerte a été activé le 23 juillet. Les niveaux d'ozone ont été responsables de l'ensemble de ces déclenchements. Une seule activation d'un dispositif d'information le 5 septembre sur la Zone des Coteaux.

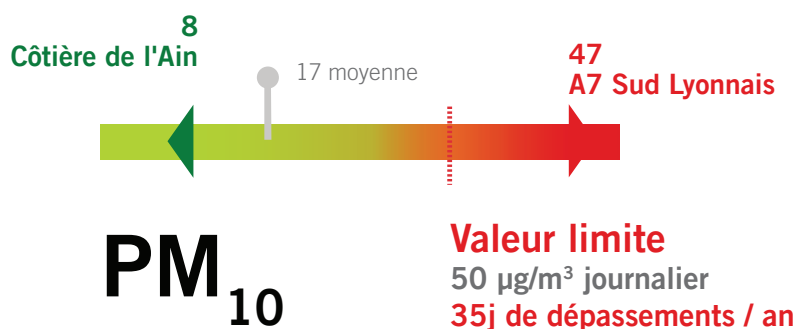


Nombre d'activations du dispositif préfectoral en cas d'épisode pollué
Du 1^{er} juillet au 30 septembre 2013

Que dit le réseau fixe ?

Le seuil réglementaire pour l'ozone qui autorise 25 jours de dépassement annuel du seuil de 120µg/m³ sur 8 heures a été franchi sur trois stations au cours du mois d'août, à Villefranche, dans l'Est et le Sud lyonnais.

la plus basse / la moyenne / la plus haute



Nombre de dépassements de seuils mesurés sur les sites de surveillance du Rhône et Côtier de l'Ain
Du 1^{er} janvier au 30 septembre 2013

Comité territorial communication

24
Septembre

LE COMITÉ TERRITORIAL PLÉNIER DU RHÔNE ET CÔTIÈRE DE L'AIN A EU LIEU LE 24 SEPTEMBRE DERNIER DANS LES LOCAUX DU GRAND LYON. L'OCCASION POUR LES ACTEURS LOCAUX DE RÉFLÉCHIR A LA COMMUNICATION SUR LA QUALITÉ DE L'AIR, AU VU DE L'OPINION DES RHÔNALPINS RÉCOLTÉE DANS LE [sondage IPSOS commandé par Air Rhône-Alpes](#).

L'actu du territoire

PPA de Lyon : l'enquête publique est ouverte

[Voir la news sur le site d'Air Rhône-Alpes](#)

11^e édition de la Semaine Européenne de la Mobilité

[Dans le cadre de la semaine de la mobilité, Eric Chaxel, ingénieur Air Rhône-Alpes répond aux questions de RCF Lyon](#)



RAFFINERIE DE FEYZIN

Nuages noirs au sud de Lyon

[Voir la news sur le site d'Air Rhône-Alpes](#)

Nuages noirs à la raffinerie de Feyzin

[Voir la news sur le site d'Air Rhône-Alpes](#)



En vertu de la loi sur les droits d'auteur du code de la propriété intellectuelle, il nous est impossible, sauf autorisation des titres de presse ou journalistes concernés, de publier et ou diffuser les articles mentionnés en pdf. Les liens diffusés dans cette revue de presse peuvent donc être à terme erronés ou être soumis à un abonnement payant.



Rejoignez-nous
sur Facebook !



Rejoignez-nous
sur Twitter !



Abonnement
aux bulletins
quotidiens de
la qualité de l'air
en Rhône-Alpes



L'air de ma
commune



Rhône-Alpes

Comité Rhône
Côtière de l'Ain

www.air-rhonealpes.fr