

L'info **air** de la Loire



Sommaire

1^{er} Trimestre 2013

L'air du trimestre • L'actu du territoire

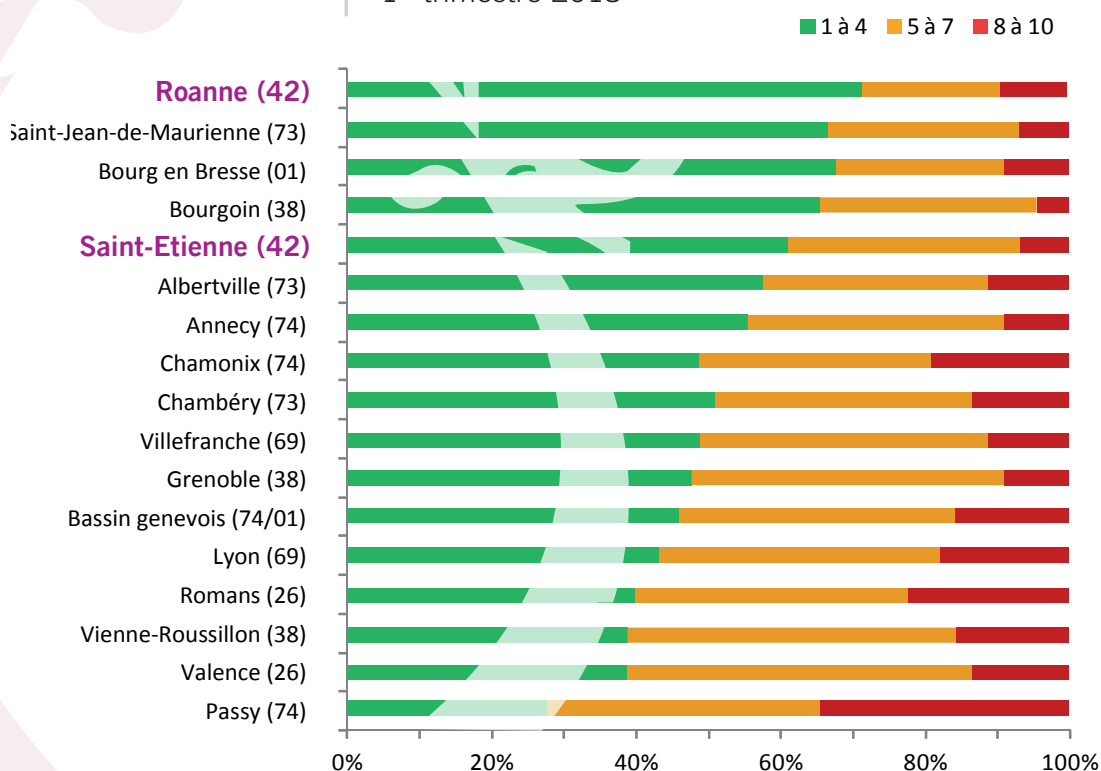
L'air du trimestre

Les indices du trimestre en un clin d'oeil

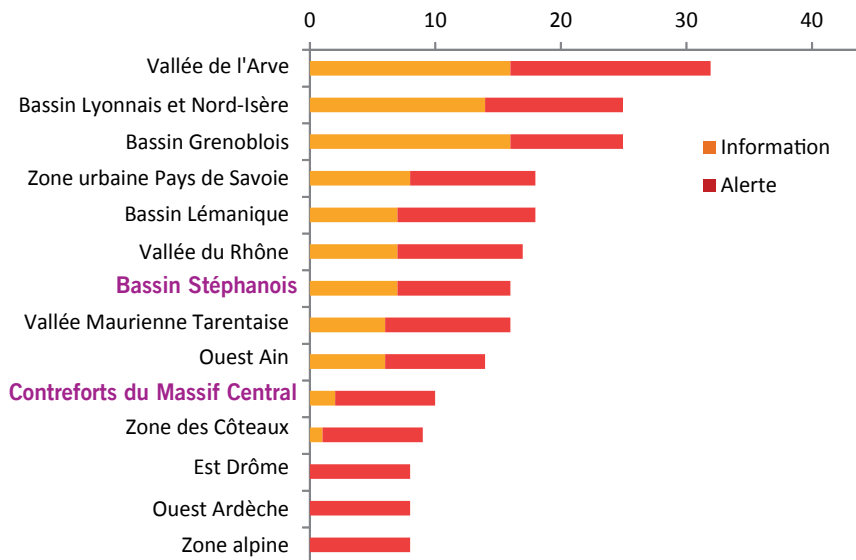
Un bilan contrasté...

Par comparaison avec le premier trimestre 2012, 2013 a connu une situation légèrement moins défavorable, notamment jusqu'à mi-février. Ainsi, la qualité de l'air a été qualifiée de bonne environ deux jours sur trois dans les agglomérations de Saint-Etienne et Roanne en 2013, contre moins d'un jour sur deux en 2012. Pourtant, ce trimestre n'a pas été épargné par les épisodes de pollution. Une fois encore, les particules fines sont en cause. Elles ont dépassé les seuils préconisés, conduisant à une dégradation notable de la qualité de l'air, qualifiée de mauvaise à très mauvaise durant 6 à 8 journées pour les agglomérations de Saint-Etienne et Roanne.

Répartition des indices de qualité de l'air
1^{er} trimestre 2013



Les épisodes de pollution



Nombre d'activations du dispositif préfectoral en cas d'épisode pollué Du 1^{er} jan. au 31 mars 2013



A signaler : du 24 février au 6 mars 2013, c'est l'ensemble de la région Rhône-Alpes qui subissait un épisode de pollution aux particules fines (PM10) exceptionnel par sa durée et par l'ampleur du territoire touché.

En savoir plus : <http://www.air-rhonealpes.fr/site/News/voir/685977>

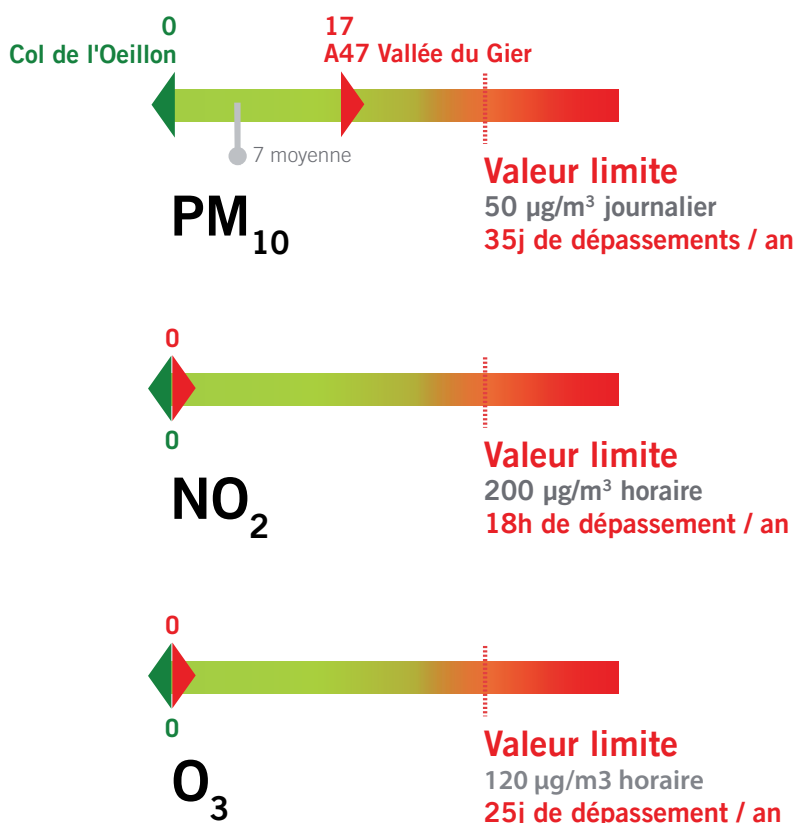
Que dit le réseau fixe ?

Le site de surveillance le plus affecté, en bordure de l'A47, dans la vallée du Gier, a subi 17 jours de dépassements de la valeur journalière 50 µg/m³ au cours du premier trimestre 2013. Rappelons que la réglementation tolère 35 jours de dépassements au plus de cette valeur par année civile.

Cette situation a justifié la mise en œuvre, par les autorités préfectorales, de dispositifs d'information ou d'alerte, sur toutes les zones du département de la Loire. Pour la zone la plus touchée, le bassin stéphanois, le dispositif a été activé durant 16 journées, dont 9 au niveau d'alerte, avec actions contraignantes sur les activités à l'origine des rejets polluants.

Nombre de dépassements de seuils mesurés sur les sites de surveillance de la Loire
Du 1er janvier au 31 mars 2013

la plus basse / la moyenne / la plus haute



L'actu du territoire

Bilan d'intervention à Roche-La-Molière

[Voir le bilan sur le site d'Air Rhône-Alpes](#)



Rejoignez-nous
sur Facebook !



Rejoignez-nous
sur Twitter !



Abonnement
aux bulletins
quotidiens de
la qualité de l'air
en Rhône-Alpes



L'air de ma
commune



Rhône-Alpes
Comité Loire

www.air-rhonealpes.fr