

L'info **air** du Rhône et de la Côtière de l'Ain



Sommaire

1er Trimestre 2013

L'air du trimestre • L'actu du territoire

L'air du trimestre

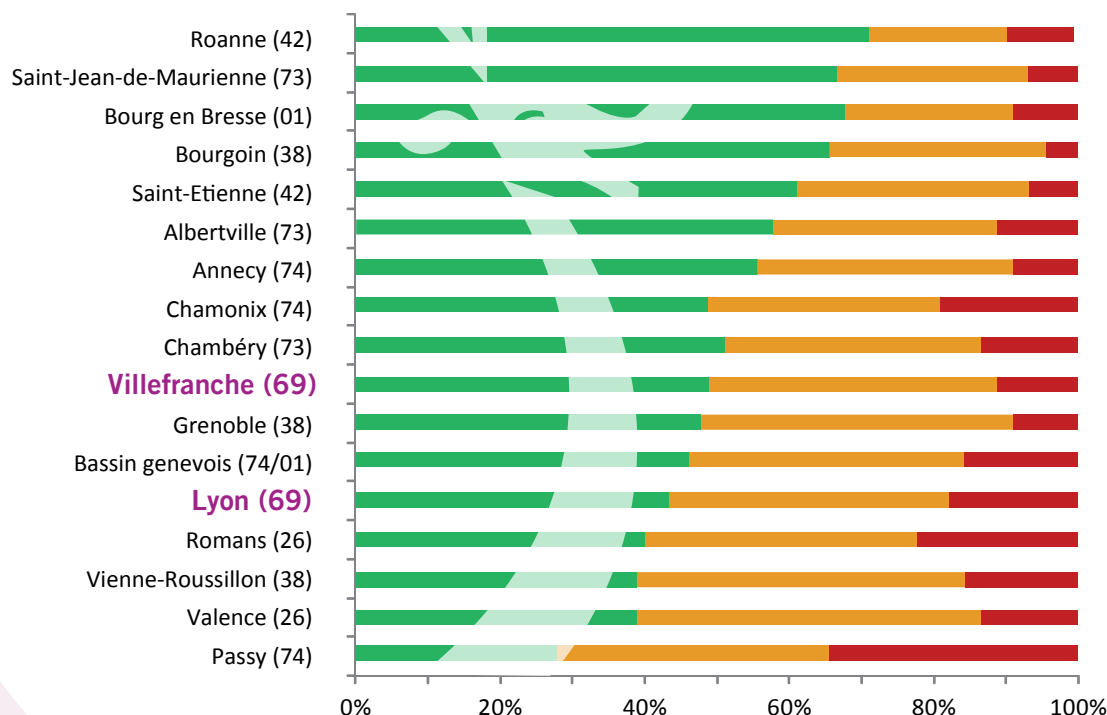
Les indices du trimestre en un clin d'oeil

Un bilan contrasté...

Par comparaison avec le premier trimestre 2012, 2013 a connu une situation légèrement moins défavorable, notamment jusqu'à mi-février. Ainsi, la qualité de l'air a été qualifiée de bonne environ 46% du temps dans les agglomérations rhodaniennes, contre 43% en 2012.

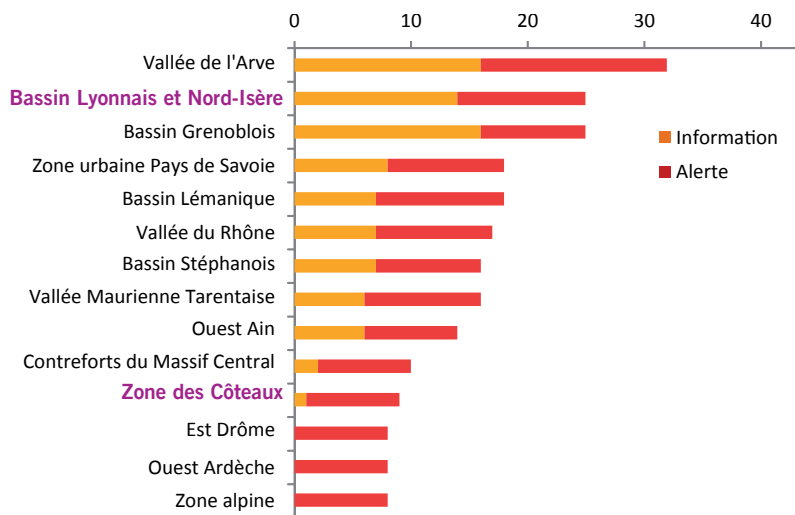
Pourtant, ce trimestre n'a pas été épargné par les épisodes de pollution. Une fois encore, les particules fines sont en cause. Elles ont dépassé les seuils préconisés, conduisant à une dégradation notable de la qualité de l'air, qualifiée de mauvaise à très mauvaise durant 16 journées dans l'agglomération lyonnaise.

Répartition des indices de qualité de l'air
1^e trimestre 2013



Les épisodes de pollution

Cette situation a justifié la mise en œuvre, par les autorités préfectorales, de dispositifs d'information ou d'alerte, sur toutes les zones du département du Rhône. Pour la zone la plus touchée, le bassin lyonnais / Nord-Isère, le dispositif a été activé durant 25 journées, dont 11 au niveau d'alerte, avec actions contraignantes sur les activités à l'origine des rejets polluants.



Nombre d'activations du dispositif préfectoral en cas d'épisode pollué
Du 1^{er} jan. au 31 mars 2013



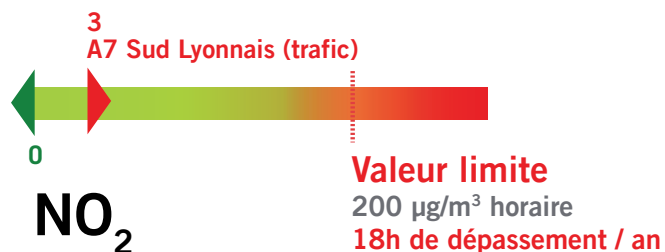
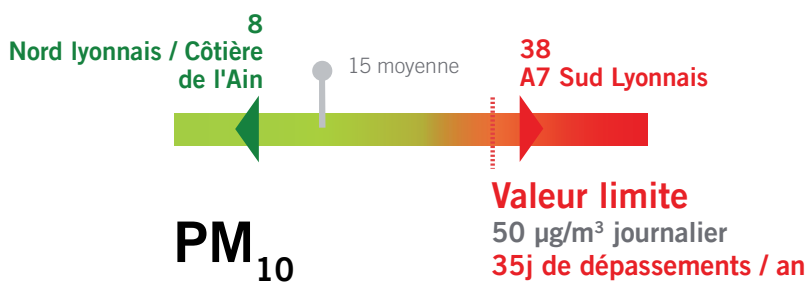
A signaler : du 24 février au 6 mars 2013, c'est l'ensemble de la région Rhône-Alpes qui subissait un épisode de pollution aux particules fines (PM10) exceptionnel par sa durée et par l'ampleur du territoire touché.

En savoir plus : <http://www.air-rhonealpes.fr/site/News/voir/685977>

Que dit le réseau fixe ?

Le site de surveillance le plus affecté, en bordure de l'A7, a subi 38 jours de dépassements de la valeur journalière $50 \mu\text{g}/\text{m}^3$ au cours du premier trimestre 2013. Rappelons que la réglementation tolère 35 jours de dépassements au plus de cette valeur par année civile. Le quota autorisé est donc d'ores et déjà franchi en bordure des voiries en région lyonnaise.

la plus basse / la moyenne / la plus haute



Nombre de dépassements de seuils mesurés sur les sites de surveillance du Rhône et Cotière de l'Ain
Du 1er janvier au 31 mars 2013

L'actu du territoire

Educ'à l'Air : le programme d'éducation à la qualité de l'air dans le Grand Lyon en vidéo

[Voir la news sur le site d'Air Rhône-Alpes](#)



Objectif Air Pur, la plaquette d'information sur les enjeux de la qualité de l'air à Lyon.

[Voir la news sur le site d'Air Rhône-Alpes](#)

Anneau des Sciences : ce qu'il faut retenir du débat public

[Lire l'article sur le site du Progrès](#)

Pour rappel, Air Rhône-Alpes était intervenu dans le cadre d'une réunion publique du débat, [Voir la News sur le site d'Air Rhône-Alpes](#) pour plus d'informations



En vertu de la loi sur les droits d'auteur du code de la propriété intellectuelle, il nous est impossible, sauf autorisation des titres de presse ou journalistes concernés, de publier et ou diffuser les articles mentionnés en pdf. Les liens diffusés dans cette revue de presse peuvent donc être à terme erronés ou être soumis à un abonnement payant.



Rejoignez-nous
sur Facebook !



Rejoignez-nous
sur Twitter !



Abonnement
aux bulletins
quotidiens de
la qualité de l'air
en Rhône-Alpes



L'air de ma
commune



Rhône-Alpes

Comité Rhône
Côtière de l'Ain

www.air-rhonealpes.fr

